



ORIGINALE

Mod_fdgc_1_21

DIPARTIMENTO/AREA: AREA AMBIENTE

SERVIZIO: IGIENE DELLA CITTÀ

ASSESSORATO: ALLA SALUTE E AL VERDE CON DELEGA
ALL'IGIENE URBANA

SG: 297 del 19/06/2025

DGC: 333 del 16/06/2025

Cod. allegati: 1071L_2025_07

Proposta di deliberazione prot. n° 07 del 13/06/2025

REGISTRO DELLE DELIBERAZIONI DI GIUNTA COMUNALE - DELIB. N° 287

OGGETTO: Approvazione in linea tecnica del progetto esecutivo, redatto ai sensi dell'art. 41 del D.Lgs.36/2023, per la realizzazione di n. 18 postazioni interrato per la raccolta differenziata dei rifiuti da eseguirsi a cura dell'ASIA Napoli S.p.A.

Il giorno 20/06/2025, in modalità mista (Presenza/Videoconferenza), convocata nei modi di legge, si è riunita la Giunta comunale. Si dà atto che sono presenti i seguenti n° Sette Amministratori in carica:

SINDACO:

Gaetano MANFREDI

P	A
<input type="checkbox"/>	<input checked="" type="checkbox"/>

ASSESSORI(*):

Laura LIETO

(Vicesindaco)

P	A
<input checked="" type="checkbox"/>	<input type="checkbox"/>

Pier Paolo BARETTA

P	A
<input type="checkbox"/>	<input checked="" type="checkbox"/>

Antonio DE IESU

P	A
<input checked="" type="checkbox"/>	<input type="checkbox"/>

Teresa ARMATO

P	A
<input type="checkbox"/>	<input checked="" type="checkbox"/>

Edoardo COSENZA

P	A
<input type="checkbox"/>	<input checked="" type="checkbox"/>

Vincenzo SANTAGADA

P	A
<input checked="" type="checkbox"/>	<input type="checkbox"/>

P A

Maura STRIANO

P	A
<input checked="" type="checkbox"/>	<input type="checkbox"/>

Emanuela FERRANTE

P	A
<input checked="" type="checkbox"/>	<input type="checkbox"/>

Luca FELLA TRAPANESE

P	A
<input checked="" type="checkbox"/>	<input type="checkbox"/>

Chiara MARCIANI

P	A
<input checked="" type="checkbox"/>	<input type="checkbox"/>

(*): I nominativi degli Assessori (escluso il Vicesindaco) sono riportati in ordine di anzianità anagrafica.

Assume la Presidenza: Vicesindaco Laura Lieto

Assiste il Segretario del Comune: Monica Cinque

Il Funzionario titolare di incarico
di elevata qualificazione

IL PRESIDENTE

Constatato il numero legale, invita la Giunta a trattare l'argomento segnato in oggetto.

LA GIUNTA, su proposta dell'Assessore alla Salute e al Verde *con delega all'igiene urbana*

Premesso che:

- con Delibera di Consiglio Comunale n.4 del 13/02/2019 il Comune di Napoli ha inteso confermare l'organizzazione del servizio di igiene urbana mediante il rinnovo dell'affidamento in house alla società ASIA Napoli spa fino al 31/12/2033;
- il rapporto con l'ASIA Napoli S.p.A. è regolato da contratto di servizio rep.n.141457 del 14.10.2019-386/1T;
- la partecipata, con nota prot.5307/2024 in atti al PG 137774, ha trasmesso al Servizio Igiene della Città il progetto esecutivo, redatto ai sensi dell'art. 41 del D.Lgs.36/2023 e corredato dai verbali di verifica e validazione, per la *realizzazione di n. 27 postazioni interrato per la raccolta differenziata dei rifiuti*, con richiesta di indire Conferenza di Servizi al fine di acquisire pareri/nulla osta per l'approvazione del progetto;
- i siti interessati dalle progettualità di che trattasi sono i seguenti:
 - 1 - CL1 Corso Arnaldo Lucci
 - 2 - CL2 Corso Arnaldo Lucci
 - 3 - EPC1 Piazza Cavour
 - 4 - EPC2 Piazza Cavour
 - 5 - EPV Piazza Vittoria
 - 6 - PCA Piazza Carità
 - 7 - PMZ Piazza Mazzini
 - 8 - PZD Piazza Dante
 - 9 - TL1 Via Toledo
 - 10 - TL2 Via Toledo
 - 11 - TL3 Via Toledo
 - 12 - VCC Via Cesario Console
 - 13 e 14 - VFR1 Via Foria 1
 - 15 - VFR2 Via Foria civico 57
 - 16 - SMC Via Santa Maria di Costantinopoli
 - 17 - VTA via Tito Angelini
 - 18 - CSR1 Via Cesare Rosaroll
 - 19 - CSR2 Via Cesare Rosaroll
 - 20 - TL4 Via Toledo 145
 - 21 - TL5 Via Toledo civico 271
 - 22 - PR1 Via Alessandro Poerio n.1 civico 51
 - 23 - PR2 Via Alessandro Poerio n.2 - civico 31
 - 24 - SGC Via San Giovanni a carbonara
 - 25 - MRC Piazza Mercato
 - 26 - CRM Piazza del Carmine
 - 27 - CRC Via Carducci
- la proposta progettuale trasmessa si compone, per ciascuna postazione, di n.22 seguenti elaborati:
 - (1) Elenco elaborati
 - (2) Relazione tecnica
 - (3) Relazione geologica
 - (4) Relazione sui risultati delle indagini georadar
 - (5) Piano di manutenzione
 - (6) Piano di manutenzione - fascicolo dell'opera
 - (7) Piano di manutenzione - programma di manutenzione

IL SEGRETARIO GENERALE
Monica Cingolo

- (8) Inquadramento - corografia
- (9) Strumenti urbanistici
- (10) Rilievo planoaltimetrico - planimetria - sezioni
- (11) Planimetria con indicazione delle interferenze – sezioni
- (12) Planimetria e sezioni
- (13) Sottoservizi interferenti - demolizioni – ricostruzioni planimetria e sezioni
- (14) Simulazione fotorealistica dell'installazione
- (15) Piano di sicurezza e coordinamento
- (16) Planimetria di cantiere
- (17) Cronoprogramma
- (18) Oneri della sicurezza
- (19) Stima di incidenza manodopera
- (20) Computo metrico estimativo
- (21) Elenco prezzi unitari
- (22) Analisi dei prezzi

nonché delle seguenti integrazioni progettuali prodotte da ASIA Napoli S.p.A. nel corso dei lavori della Conferenza di servizi:

- pec del 9/5/2024 in atti al PG/2024/425326 di pari data;
- nota prot. n.44706/24 in atti al PG 901488 del 18/10/2024;
- nota prot. n.54312/24 in atti al PG 1089099 del 16/12/2024.

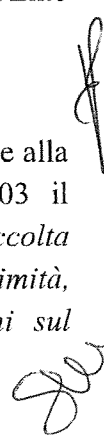
Rilevato che:

- il progetto proposto è finalizzato al raggiungimento dell'obiettivo di integrazione dei sistemi di raccolta con il contesto storico architettonico con l'introduzione di sistemi "a scomparsa" per il contenimento delle frazioni secche della raccolta differenziata, e ha il vantaggio di:
 - liberare le vie del Centro dai contenitori di superficie (affiancando la raccolta porta a porta);
 - aumentare la volumetria disponibile, a parità di spazio impegnato, evitando accumuli di rifiuti durante il giorno;
 - migliorare l'efficienza dell'attività di prelievo del rifiuto;
- le postazioni interrate a scomparsa sono costituite da cassoni prefabbricati in cemento armato che alloggiavano dei "Contenitori Underground". Il sistema modulare consente la creazione di postazioni interrate che presentano all'esterno unicamente delle torrette per il conferimento dei rifiuti di dimensioni estremamente ridotte. La postazione è costituita da n. 3 cassoni interrati e quindi da tre torrette poste in superficie;
- il progetto in parola è volto all'efficientamento del servizio di igiene urbana, rappresentando un concetto innovativo di raccolta differenziata dei rifiuti in cui le singole unità si integrano nel paesaggio urbano e possono essere installati in qualsiasi tipo di ambiente urbano e si contraddistinguono per qualità del servizio, produttività, funzionalità, sicurezza, durata, uniformità, versatilità, flessibilità, basso impatto ambientale, estetica e praticità, risultando, pertanto, in linea con gli obiettivi strategici dell'Ente Comunale e della partecipata ASIA Napoli Spa.

Dato atto che:

- il DUP 2025-2027, approvato con Deliberazione del Consiglio Comunale n.14 del 1/4/2025, prevede alla Missione 09 – Sviluppo sostenibile e tutela del territorio e dell'ambiente - Programma 03 il *Potenziamento della raccolta differenziata dei rifiuti mediante incremento delle attività della raccolta differenziata per migliorare i risultati derivanti dalla raccolta stradale e di quella di prossimità, mediante la razionalizzazione delle postazioni esistenti e l'installazione di nuove postazioni sul territorio;*

IL SEGRETARIO GENERALE
Monica Cingh

- inoltre, il medesimo DUP 2025-2027, con riferimento agli Obiettivi Operativi Specifici degli Organismi Partecipati, prevede per l'Asia Napoli spa, nell'ambito delle linee di attività *Raccolta differenziata dei Rifiuti e Sviluppo impiantistica di supporto alla raccolta differenziata*, l'obiettivo operativo di "Avvio dei lavori di realizzazione di nuove postazioni interrato previa collaborazione degli Enti interessati";
- l'art.11 del Regolamento comunale per la gestione del ciclo integrato dei rifiuti disciplina i criteri organizzativi per i servizi di raccolta, precisando che la relativa articolazione è stabilita in relazione alle esigenze ed alle caratteristiche insediative del territorio;
- è stato redatto e approvato a cura dell'ASIA Napoli S.p.A. il progetto di fattibilità tecnica ed economica, non già sottoposto all'attenzione della Giunta Comunale per cui si rende necessario interessare l'Organo Giuntale sull'attuale livello di progettazione.

Rilevato, per quanto sopra, che il progetto in parola risulta in linea con gli obiettivi strategici dell'Ente Comunale e della partecipata ASIA Napoli S.p.A.

Considerato che:

- con la nota PG 278083 del 25/3/2024 il Servizio Igiene della Città ha indetto la Conferenza di Servizi decisoria ai sensi dell'art. 14 bis, comma 2, della L. 241/1990 e s.m.i., con svolgimento in forma semplificata ed in modalità asincrona, relativa al progetto esecutivo in oggetto;
- all'esito dei lavori della Conferenza, con Disposizione Dirigenziale n.15 del 03/06/2025 DISP 2025-0005935 – rimessa a tutti i soggetti invitati alla Conferenza di Servizi con la nota PG 0534112 del 12/6/2025 - si è preso atto delle determinazioni delle Amministrazioni/Servizi coinvolti nel procedimento, si è approvato il Verbale conclusivo della Conferenza e ne è stata formalizzata, ai sensi dell'art. 14bis, comma 5, della legge 241/1990 e ss.mm.ii., la conclusione, con esito positivo con prescrizioni/indicazioni/condizioni per le seguenti 18 postazioni:

N.	Cod.	Postazione	ESITO CONFERENZA DI SERVIZI
1	CL1	Corso Amaldo Lucci 1	POSITIVO CON CONDIZIONE
2	CL2	Corso Amaldo Lucci 2	POSITIVO CON PRESCRIZIONI/INDICAZIONI
3	EPC1	Piazza Cavour 1	POSITIVO CON PRESCRIZIONI/INDICAZIONI
4	EPC2	Piazza Cavour 2	POSITIVO CON PRESCRIZIONI/INDICAZIONI
5	EPV	Piazza Vittoria	POSITIVO CON PRESCRIZIONI/INDICAZIONI
8	PZD	Piazza Dante	POSITIVO CON PRESCRIZIONI/INDICAZIONI
9	TL1	Via Toledo 1	POSITIVO CON PRESCRIZIONI/INDICAZIONI
10	TL2	Via Toledo 2	POSITIVO CON PRESCRIZIONI/INDICAZIONI
11	TL3	Via Toledo 3	POSITIVO CON PRESCRIZIONI/INDICAZIONI
13-14	VFR1	Via Foria 1	POSITIVO CON PRESCRIZIONI/INDICAZIONI
15	VFR2	Via Foria 2	POSITIVO CON PRESCRIZIONI/INDICAZIONI
16	SMC	Via S.Maria di Costantinopoli	POSITIVO CON PRESCRIZIONI/INDICAZIONI
20	TL4	Via Toledo 4	POSITIVO CON PRESCRIZIONI/INDICAZIONI
21	TL5	Via Toledo 5	POSITIVO CON PRESCRIZIONI/INDICAZIONI
23	PR2	Via Alessandro Poerio 2	POSITIVO CON PRESCRIZIONI/INDICAZIONI
24	SGC	Via San Giovanni a Carbonara	POSITIVO CON PRESCRIZIONI/INDICAZIONI
26	CRM	Piazza del Carmine	POSITIVO CON PRESCRIZIONI/INDICAZIONI

per le quali il progetto ha un valore complessivo di Q.E. pari ad euro 843.347,33.

Rilevato che il progetto in argomento:

- riveste interesse pubblico, in quanto funzionale alla "gestione dei rifiuti" di cui alla Parte IV del D. Lgs. 152/2016, il cui art.177 comma 2 espressamente prevede che "La gestione dei rifiuti costituisce attività di pubblico interesse";
- rientra nel novero delle opere pubbliche di cui all'art.7 comma 1 del D.P.R.380/2001 da realizzarsi mediante l'ASIA Napoli S.p.A., società *in house* incaricata del servizio pubblico di igiene urbana.

Visti:

- D.lgs 267/2000 ss.mm.ii.;
- L. 241/1990 ss.mm.ii.;
- D.lgs 36/2023 ss.mm.ii.;

IL SEGRETARIO GENERALE
Monica Cingola




- D.lgs 152/2006 ss.mm.ii.;
- DPR 380/2001 ss.mm.ii.;
- Il Regolamento comunale per la gestione del ciclo integrato dei rifiuti approvato con D.C.C. n.12 del 22/2/2006.

Gli allegati, costituenti parte integrante della presente proposta, composti dai seguenti documenti, per complessive pagine 6835 progressivamente numerate, firmati digitalmente dal Dirigente proponente, sono conservati nell'archivio informatico dell'Ente, repertoriati come segue:

- 1071L_007_01 - postazione CL1 elenco elaborati
- 1071L_007_02 - postazione CL1 relazione tecnica
- 1071L_007_03 - postazione CL1 relazione geologica
- 1071L_007_04 - postazione CL1 relazione sui risultati delle indagini georadar
- 1071L_007_05 - postazione CL1 piano di manutenzione - fascicolo dell'opera
- 1071L_007_06 - postazione CL1 piano di manutenzione - manuale d'uso - manuale di manutenzione
- 1071L_007_07 - postazione CL1 piano di manutenzione - programma di manutenzione
- 1071L_007_08 - postazione CL1 stato di fatto - inquadramento - corografia
- 1071L_007_09 - postazione CL1 stato di fatto - strumenti urbanistici
- 1071L_007_10 - postazione CL1 stato di fatto - rilievo planoaltimetrico - planimetria - sezioni
- 1071L_007_11 - postazione CL1 stato di fatto - planimetria con indicazione delle interferenze - sezioni
- 1071L_007_12 - postazione CL1 progetto - planimetria e sezioni
- 1071L_007_13 - postazione CL1 progetto - sottoservizi interferenti - demolizioni - ricostruzioni - planimetria e sezioni
- 1071L_007_14 - postazione CL1 progetto - simulazione fotorealistica dell'installazione
- 1071L_007_15 - postazione CL1 piano di sicurezza e coordinamento
- 1071L_007_16 - postazione CL1 planimetria di cantiere
- 1071L_007_17 - postazione CL1 cronoprogramma
- 1071L_007_18 - postazione CL1 oneri della sicurezza
- 1071L_007_19 - postazione CL1 stima di incidenza manodopera
- 1071L_007_20 - postazione CL1 computo metrico estimativo
- 1071L_007_21 - postazione CL1 elenco prezzi unitari
- 1071L_007_22 - postazione CL1 analisi prezzi
- 1071L_007_23 - postazione CL2 elenco elaborati
- 1071L_007_24 - postazione CL2 relazione tecnica
- 1071L_007_25 - postazione CL2 relazione geologica
- 1071L_007_26 - postazione CL2 relazione sui risultati delle indagini georadar
- 1071L_007_27 - postazione CL2 piano di manutenzione - fascicolo dell'opera
- 1071L_007_28 - postazione CL2 piano di manutenzione - manuale d'uso - manuale di manutenzione
- 1071L_007_29 - postazione CL2 piano di manutenzione - programma di manutenzione
- 1071L_007_30 - postazione CL2 stato di fatto - inquadramento - corografia
- 1071L_007_31 - postazione CL2 stato di fatto - strumenti urbanistici
- 1071L_007_32 - postazione CL2 stato di fatto - rilievo planoaltimetrico - planimetria - sezioni
- 1071L_007_33 - postazione CL2 stato di fatto - planimetria con indicazione delle interferenze - sezioni
- 1071L_007_34 - postazione CL2 progetto - planimetria e sezioni
- 1071L_007_35 - postazione CL2 progetto - sottoservizi interferenti - demolizioni - ricostruzioni - planimetria e sezioni
- 1071L_007_36 - postazione CL2 progetto - simulazione fotorealistica dell'installazione
- 1071L_007_37 - postazione CL2 piano di sicurezza e coordinamento
- 1071L_007_38 - postazione CL2 planimetria di cantiere
- 1071L_007_39 - postazione CL2 cronoprogramma
- 1071L_007_40 - postazione CL2 oneri della sicurezza
- 1071L_007_41 - postazione CL2 stima di incidenza manodopera
- 1071L_007_42 - postazione CL2 computo metrico estimativo
- 1071L_007_43 - postazione CL2 elenco prezzi unitari
- 1071L_007_44 - postazione CL2 analisi prezzi
- 1071L_007_45 - postazione EPC1 elenco elaborati
- 1071L_007_46 - postazione EPC1 relazione tecnica
- 1071L_007_47 - postazione EPC1 relazione geologica
- 1071L_007_48 - postazione EPC1 relazione sui risultati delle indagini georadar
- 1071L_007_49 - postazione EPC1 piano di manutenzione - fascicolo dell'opera
- 1071L_007_50 - postazione EPC1 piano di manutenzione - manuale d'uso - manuale di manutenzione
- 1071L_007_51 - postazione EPC1 piano di manutenzione - programma di manutenzione
- 1071L_007_52 - postazione EPC1 stato di fatto - inquadramento - corografia
- 1071L_007_53 - postazione EPC1 stato di fatto - strumenti urbanistici
- 1071L_007_54 - postazione EPC1 stato di fatto - rilievo planoaltimetrico - planimetria - sezioni
- 1071L_007_55 - postazione EPC1 stato di fatto - planimetria con indicazione delle interferenze - sezioni



1071L_007_56 – postazione EPC1 progetto – planimetria e sezioni
 1071L_007_57 – postazione EPC1 progetto – sottoservizi interferenti – demolizioni – ricostruzioni – planimetria e sezioni
 1071L_007_58 – postazione EPC1 progetto – simulazione fotorealistica dell'installazione
 1071L_007_59 – postazione EPC1 piano di sicurezza e coordinamento
 1071L_007_60 – postazione EPC1 planimetria di cantiere
 1071L_007_61 – postazione EPC1 cronoprogramma
 1071L_007_62 – postazione EPC1 stima di incidenza manodopera
 1071L_007_63 – postazione EPC1 oneri della sicurezza
 1071L_007_64 – postazione EPC1 computo metrico estimativo
 1071L_007_65 – postazione EPC1 elenco prezzi unitari
 1071L_007_66 – postazione EPC1 analisi prezzi
 1071L_007_67 – postazione EPC2 elenco elaborati
 1071L_007_68 – postazione EPC2 relazione tecnica
 1071L_007_69 – postazione EPC2 relazione geologica
 1071L_007_70 – postazione EPC2 relazione sui risultati delle indagini georadar
 1071L_007_71 – postazione EPC2 piano di manutenzione – fascicolo dell'opera
 1071L_007_72 – postazione EPC2 piano di manutenzione – manuale d'uso – manuale di manutenzione
 1071L_007_73 – postazione EPC2 piano di manutenzione – programma di manutenzione
 1071L_007_74 – postazione EPC2 stato di fatto – inquadramento – corografia
 1071L_007_75 – postazione EPC2 stato di fatto – strumenti urbanistici
 1071L_007_76 – postazione EPC2 stato di fatto – rilievo planoaltimetrico – planimetria – sezioni
 1071L_007_77 – postazione EPC2 stato di fatto – planimetria con indicazione delle interferenze – sezioni
 1071L_007_78 – postazione EPC2 progetto – planimetria e sezioni
 1071L_007_79 – postazione EPC2 progetto – sottoservizi interferenti – demolizioni – ricostruzioni – planimetria e sezioni
 1071L_007_80 – postazione EPC2 progetto – simulazione fotorealistica dell'installazione
 1071L_007_81 – postazione EPC2 piano di sicurezza e coordinamento
 1071L_007_82 – postazione EPC2 planimetria di cantiere
 1071L_007_83 – postazione EPC2 cronoprogramma
 1071L_007_84 – postazione EPC2 stima di incidenza manodopera
 1071L_007_85 – postazione EPC2 oneri della sicurezza
 1071L_007_86 – postazione EPC2 computo metrico estimativo
 1071L_007_87 – postazione EPC2 elenco prezzi unitari
 1071L_007_88 – postazione EPC2 analisi prezzi
 1071L_007_89 – postazione EPV elenco elaborati
 1071L_007_90 – postazione EPV relazione tecnica
 1071L_007_91 – postazione EPV relazione geologica
 1071L_007_92 – postazione EPV relazione sui risultati delle indagini georadar
 1071L_007_93 – postazione EPV piano di manutenzione – fascicolo dell'opera
 1071L_007_94 – postazione EPV piano di manutenzione – manuale d'uso – manuale di manutenzione
 1071L_007_95 – postazione EPV piano di manutenzione – programma di manutenzione
 1071L_007_96 – postazione EPV stato di fatto – inquadramento – corografia
 1071L_007_97 – postazione EPV stato di fatto – strumenti urbanistici
 1071L_007_98 – postazione EPV stato di fatto – rilievo planoaltimetrico – planimetria – sezioni
 1071L_007_99 – postazione EPV stato di fatto – planimetria con indicazione delle interferenze – sezioni
 1071L_007_100 – postazione EPV progetto – planimetria e sezioni
 1071L_007_101 – postazione EPV progetto – sottoservizi interferenti – demolizioni – ricostruzioni – planimetria e sezioni
 1071L_007_102 – postazione EPV progetto – simulazione fotorealistica dell'installazione
 1071L_007_103 – postazione EPV piano di sicurezza e coordinamento
 1071L_007_104 – postazione EPV planimetria di cantiere
 1071L_007_105 – postazione EPV cronoprogramma
 1071L_007_106 – postazione EPV oneri della sicurezza
 1071L_007_107 – postazione EPV stima di incidenza manodopera
 1071L_007_108 – postazione EPV computo metrico estimativo
 1071L_007_109 – postazione EPV elenco prezzi unitari
 1071L_007_110 – postazione EPV analisi prezzi
 1071L_007_111 – postazione PZD elenco elaborati
 1071L_007_112 – postazione PZD relazione tecnica
 1071L_007_113 – postazione PZD relazione geologica
 1071L_007_114 – postazione PZD relazione sui risultati delle indagini georadar
 1071L_007_115 – postazione PZD piano di manutenzione – fascicolo dell'opera
 1071L_007_116 – postazione PZD piano di manutenzione – manuale d'uso – manuale di manutenzione
 1071L_007_117 – postazione PZD piano di manutenzione – programma di manutenzione
 1071L_007_118 – postazione PZD stato di fatto – inquadramento – corografia
 1071L_007_119 – postazione PZD stato di fatto – strumenti urbanistici
 1071L_007_120 – postazione PZD stato di fatto – rilievo planoaltimetrico – planimetria – sezioni
 1071L_007_121 – postazione PZD stato di fatto – planimetria con indicazione delle interferenze – sezioni

- 1071L_007_122 - postazione PZD progetto – planimetria e sezioni
- 1071L_007_123 - postazione PZD progetto – sottoservizi interferenti – demolizioni – ricostruzioni – planimetria e sezioni
- 1071L_007_124 - postazione PZD progetto – simulazione fotorealistica dell'installazione
- 1071L_007_125 - postazione PZD piano di sicurezza e coordinamento
- 1071L_007_126 - postazione PZD planimetria di cantiere
- 1071L_007_127 - postazione PZD cronoprogramma
- 1071L_007_128 - postazione PZD oneri della sicurezza
- 1071L_007_129 - postazione PZD stima di incidenza manodopera
- 1071L_007_130 - postazione PZD computo metrico estimativo
- 1071L_007_131 - postazione PZD elenco prezzi unitari
- 1071L_007_132 - postazione PZD analisi prezzi
- 1071L_007_133 - postazione TL1 elenco elaborati
- 1071L_007_134 - postazione TL1 relazione tecnica
- 1071L_007_135 - postazione TL1 relazione geologica
- 1071L_007_136 - postazione TL1 relazione sui risultati delle indagini georadar
- 1071L_007_137 - postazione TL1 piano di manutenzione – fascicolo dell'opera
- 1071L_007_138 - postazione TL1 piano di manutenzione – manuale d'uso – manuale di manutenzione
- 1071L_007_139 - postazione TL1 piano di manutenzione – programma di manutenzione
- 1071L_007_140 - postazione TL1 stato di fatto – inquadramento – corografia
- 1071L_007_141 - postazione TL1 stato di fatto – strumenti urbanistici
- 1071L_007_142 - postazione TL1 stato di fatto – rilievo planoaltimetrico – planimetria – sezioni
- 1071L_007_143 - postazione TL1 stato di fatto – planimetria con indicazione delle interferenze – sezioni
- 1071L_007_144 - postazione TL1 progetto – planimetria e sezioni
- 1071L_007_145 - postazione TL1 progetto – sottoservizi interferenti – demolizioni – ricostruzioni – planimetria e sezioni
- 1071L_007_146 - postazione TL1 progetto – simulazione fotorealistica dell'installazione
- 1071L_007_147 - postazione TL1 piano di sicurezza e coordinamento
- 1071L_007_148 - postazione TL1 planimetria di cantiere
- 1071L_007_149 - postazione TL1 cronoprogramma
- 1071L_007_150 - postazione TL1 oneri della sicurezza
- 1071L_007_151 - postazione TL1 stima di incidenza manodopera
- 1071L_007_152 - postazione TL1 computo metrico estimativo
- 1071L_007_153 - postazione TL1 elenco prezzi unitari
- 1071L_007_154 - postazione TL1 analisi prezzi
- 1071L_007_155 - postazione TL2 elenco elaborati
- 1071L_007_156 - postazione TL2 relazione tecnica
- 1071L_007_157 - postazione TL2 relazione geologica
- 1071L_007_158 - postazione TL2 relazione sui risultati delle indagini georadar
- 1071L_007_159 - postazione TL2 piano di manutenzione – fascicolo dell'opera
- 1071L_007_160 - postazione TL2 piano di manutenzione – manuale d'uso – manuale di manutenzione
- 1071L_007_161 - postazione TL2 piano di manutenzione – programma di manutenzione
- 1071L_007_162 - postazione TL2 stato di fatto – inquadramento – corografia
- 1071L_007_163 - postazione TL2 stato di fatto – strumenti urbanistici
- 1071L_007_164 - postazione TL2 stato di fatto – rilievo planoaltimetrico – planimetria – sezioni
- 1071L_007_165 - postazione TL2 stato di fatto – planimetria con indicazione delle interferenze – sezioni
- 1071L_007_166 - postazione TL2 progetto – planimetria e sezioni
- 1071L_007_167 - postazione TL2 progetto – sottoservizi interferenti - demolizioni – ricostruzioni – planimetria e sezioni
- 1071L_007_168 - postazione TL2 progetto – simulazione fotorealistica dell'installazione
- 1071L_007_169 - postazione TL2 piano di sicurezza e coordinamento
- 1071L_007_170 - postazione TL2 planimetria di cantiere
- 1071L_007_171 - postazione TL2 cronoprogramma
- 1071L_007_172 - postazione TL2 oneri della sicurezza
- 1071L_007_173 - postazione TL2 stima di incidenza manodopera
- 1071L_007_174 - postazione TL2 computo metrico estimativo
- 1071L_007_175 - postazione TL2 elenco prezzi unitari
- 1071L_007_176 - postazione TL2 analisi prezzi
- 1071L_007_177 - postazione TL3 elenco elaborati
- 1071L_007_178 - postazione TL3 relazione tecnica
- 1071L_007_179 - postazione TL3 relazione geologica
- 1071L_007_180 - postazione TL3 relazione sui risultati delle indagini georadar
- 1071L_007_181 - postazione TL3 piano di manutenzione – fascicolo dell'opera
- 1071L_007_182 - postazione TL3 piano di manutenzione – manuale d'uso – manuale di manutenzione
- 1071L_007_183 - postazione TL3 piano di manutenzione – programma di manutenzione
- 1071L_007_184 - postazione TL3 stato di fatto – inquadramento – corografia
- 1071L_007_185 - postazione TL3 stato di fatto – strumenti urbanistici
- 1071L_007_186 - postazione TL3 stato di fatto – rilievo planoaltimetrico – planimetria – sezioni
- 1071L_007_187 - postazione TL3 stato di fatto – planimetria con indicazione delle interferenze – sezioni



1071L_007_188 - postazione TL3 progetto – planimetria e sezioni
 1071L_007_189 - postazione TL3 progetto – sottoservizi interferenti – demolizioni – ricostruzioni – planimetria e sezioni
 1071L_007_190 - postazione TL3 progetto – fotoinserimento
 1071L_007_191 - postazione TL3 piano di sicurezza e coordinamento
 1071L_007_192 - postazione TL3 planimetria di cantiere
 1071L_007_193 - postazione TL3 cronoprogramma
 1071L_007_194 - postazione TL3 oneri della sicurezza
 1071L_007_195 - postazione TL3 stima di incidenza manodopera
 1071L_007_196 - postazione TL3 computo metrico estimativo
 1071L_007_197 - postazione TL3 elenco prezzi unitari
 1071L_007_198 - postazione TL3 analisi prezzi
 1071L_007_199 - postazione VFR1 elenco elaborati
 1071L_007_200 - postazione VFR1 relazione tecnica
 1071L_007_201 - postazione VFR1 relazione geologica
 1071L_007_202 - postazione VFR1 relazione sui risultati delle indagini georadar
 1071L_007_203 - postazione VFR1 piano di manutenzione – fascicolo dell'opera
 1071L_007_204 - postazione VFR1 piano di manutenzione – manuale d'uso – manuale di manutenzione
 1071L_007_205 - postazione VFR1 piano di manutenzione – programma di manutenzione
 1071L_007_206 - postazione VFR1 stato di fatto – inquadramento – corografia
 1071L_007_207 - postazione VFR1 stato di fatto – strumenti urbanistici
 1071L_007_208 - postazione VFR1 stato di fatto – rilievo planoaltimetrico – planimetria – sezioni
 1071L_007_209 - postazione VFR1 stato di fatto – planimetria con indicazione delle interferenze – sezioni
 1071L_007_210 - postazione VFR1 progetto - planimetria e sezioni
 1071L_007_211 - postazione VFR1 progetto - sottoservizi interferenti – demolizioni – ricostruzioni – planimetria e sezioni
 1071L_007_212 - postazione VFR1 progetto – simulazione fotorealistica dell'installazione
 1071L_007_213 - postazione VFR1 piano di sicurezza e coordinamento
 1071L_007_214 - postazione VFR1 planimetria di cantiere
 1071L_007_215 - postazione VFR1 cronoprogramma
 1071L_007_216 - postazione VFR1 stima di incidenza manodopera
 1071L_007_217 - postazione VFR1 oneri della sicurezza
 1071L_007_218 - postazione VFR1 computo metrico estimativo
 1071L_007_219 - postazione VFR1 elenco prezzi unitari
 1071L_007_220 - postazione VFR1 analisi prezzi
 1071L_007_221 - postazione VFR2 elenco elaborati
 1071L_007_222 - postazione VFR2 relazione tecnica
 1071L_007_223 - postazione VFR2 relazione geologica
 1071L_007_224 - postazione VFR2 relazione sui risultati delle indagini georadar
 1071L_007_225 - postazione VFR2 piano di manutenzione – fascicolo dell'opera
 1071L_007_226 - postazione VFR2 piano di manutenzione – manuale d'uso – manuale di manutenzione
 1071L_007_227 - postazione VFR2 piano di manutenzione – programma di manutenzione
 1071L_007_228 - postazione VFR2 stato di fatto – inquadramento – corografia
 1071L_007_229 - postazione VFR2 stato di fatto – strumenti urbanistici
 1071L_007_230 - postazione VFR2 stato di fatto – rilievo planoaltimetrico – planimetria – sezioni
 1071L_007_231 - postazione VFR2 stato di fatto – planimetria con indicazione delle interferenze – sezioni
 1071L_007_232 - postazione VFR2 progetto – planimetria e sezioni
 1071L_007_233 - postazione VFR2 progetto – sottoservizi interferenti - demolizioni – ricostruzioni – planimetria e sezioni
 1071L_007_234 - postazione VFR2 progetto – simulazione fotorealistica dell'installazione
 1071L_007_235 - postazione VFR2 piano di sicurezza e coordinamento
 1071L_007_236 - postazione VFR2 planimetria di cantiere
 1071L_007_237 - postazione VFR2 cronoprogramma
 1071L_007_238 - postazione VFR2 stima di incidenza manodopera
 1071L_007_239 - postazione VFR2 oneri della sicurezza
 1071L_007_240 - postazione VFR2 computo metrico estimativo
 1071L_007_241 - postazione VFR2 elenco prezzi unitari
 1071L_007_242 - postazione VFR2 analisi prezzi
 1071L_007_243 - postazione SMC elenco elaborati
 1071L_007_244 - postazione SMC relazione tecnica
 1071L_007_245 - postazione SMC relazione geologica
 1071L_007_246 - postazione SMC relazione sui risultati delle indagini georadar
 1071L_007_247 - postazione SMC piano di manutenzione – fascicolo dell'opera
 1071L_007_248 - postazione SMC piano di manutenzione – manuale d'uso – manuale di manutenzione
 1071L_007_249 - postazione SMC piano di manutenzione – programma di manutenzione
 1071L_007_250 - postazione SMC stato di fatto – inquadramento – corografia
 1071L_007_251 - postazione SMC stato di fatto – strumenti urbanistici
 1071L_007_252 - postazione SMC stato di fatto – rilievo planoaltimetrico – planimetria – sezioni
 1071L_007_253 - postazione SMC stato di fatto – planimetria con indicazione delle interferenze – sezioni

- 1071L_007_254 - postazione SMC progetto - planimetria e sezioni
- 1071L_007_255 - postazione SMC progetto - sottoservizi interferenti - demolizioni - ricostruzioni - planimetria e sezioni
- 1071L_007_256 - postazione SMC progetto - simulazione fotorealistica dell'installazione
- 1071L_007_257 - postazione SMC piano di sicurezza e coordinamento
- 1071L_007_258 - postazione SMC planimetria di cantiere
- 1071L_007_259 - postazione SMC cronoprogramma
- 1071L_007_260 - postazione SMC stima di incidenza manodopera
- 1071L_007_261 - postazione SMC oneri della sicurezza
- 1071L_007_262 - postazione SMC computo metrico estimativo
- 1071L_007_263 - postazione SMC elenco prezzi unitari
- 1071L_007_264 - postazione SMC analisi prezzi
- 1071L_007_265 - postazione TL4 elenco elaborati
- 1071L_007_266 - postazione TL4 relazione tecnica
- 1071L_007_267 - postazione TL4 relazione geologica
- 1071L_007_268 - postazione TL4 relazione sui risultati delle indagini georadar
- 1071L_007_269 - postazione TL4 piano di manutenzione - fascicolo dell'opera
- 1071L_007_270 - postazione TL4 piano di manutenzione - manuale d'uso - manuale di manutenzione
- 1071L_007_271 - postazione TL4 piano di manutenzione - programma di manutenzione
- 1071L_007_272 - postazione TL4 stato di fatto - inquadramento - corografia
- 1071L_007_273 - postazione TL4 stato di fatto - strumenti urbanistici
- 1071L_007_274 - postazione TL4 stato di fatto - rilievo planoaltimetrico - planimetria - sezioni
- 1071L_007_275 - postazione TL4 stato di fatto - planimetria con indicazione delle interferenze - sezioni
- 1071L_007_276 - postazione TL4 progetto - planimetria e sezioni
- 1071L_007_277 - postazione TL4 progetto - sottoservizi interferenti - demolizioni - ricostruzioni - planimetria e sezioni
- 1071L_007_278 - postazione TL4 progetto - fotoinserimento
- 1071L_007_279 - postazione TL4 piano di sicurezza e coordinamento
- 1071L_007_280 - postazione TL4 planimetria di cantiere
- 1071L_007_281 - postazione TL4 cronoprogramma
- 1071L_007_282 - postazione TL4 oneri della sicurezza
- 1071L_007_283 - postazione TL4 stima di incidenza manodopera
- 1071L_007_284 - postazione TL4 computo metrico estimativo
- 1071L_007_285 - postazione TL4 elenco prezzi unitari
- 1071L_007_286 - postazione TL4 analisi prezzi
- 1071L_007_287 - postazione TL5 elenco elaborati
- 1071L_007_288 - postazione TL5 relazione tecnica
- 1071L_007_289 - postazione TL5 relazione geologica
- 1071L_007_290 - postazione TL5 relazione sui risultati delle indagini georadar
- 1071L_007_291 - postazione TL5 piano di manutenzione - fascicolo dell'opera
- 1071L_007_292 - postazione TL5 piano di manutenzione - manuale d'uso - manuale di manutenzione
- 1071L_007_293 - postazione TL5 piano di manutenzione - programma di manutenzione
- 1071L_007_294 - postazione TL5 stato di fatto - inquadramento - corografia
- 1071L_007_295 - postazione TL5 stato di fatto - strumenti urbanistici
- 1071L_007_296 - postazione TL5 stato di fatto - rilievo planoaltimetrico - planimetria - sezioni
- 1071L_007_297 - postazione TL5 stato di fatto - planimetria con indicazione delle interferenze - sezioni
- 1071L_007_298 - postazione TL5 progetto - planimetria e sezioni
- 1071L_007_299 - postazione TL5 progetto - sottoservizi interferenti - demolizioni - ricostruzioni - planimetria e sezioni
- 1071L_007_300 - postazione TL5 progetto - fotoinserimento
- 1071L_007_301 - postazione TL5 piano di sicurezza e coordinamento
- 1071L_007_302 - postazione TL5 planimetria di cantiere
- 1071L_007_303 - postazione TL5 cronoprogramma
- 1071L_007_304 - postazione TL5 oneri della sicurezza
- 1071L_007_305 - postazione TL5 stima di incidenza manodopera
- 1071L_007_306 - postazione TL5 computo metrico estimativo
- 1071L_007_307 - postazione TL5 elenco prezzi unitari
- 1071L_007_308 - postazione TL5 analisi prezzi
- 1071L_007_309 - postazione PR2 elenco elaborati
- 1071L_007_310 - postazione PR2 relazione tecnica
- 1071L_007_311 - postazione PR2 relazione geologica
- 1071L_007_312 - postazione PR2 relazione sui risultati delle indagini georadar
- 1071L_007_313 - postazione PR2 piano di manutenzione - fascicolo dell'opera
- 1071L_007_314 - postazione PR2 piano di manutenzione - manuale d'uso - manuale di manutenzione
- 1071L_007_315 - postazione PR2 piano di manutenzione - programma di manutenzione
- 1071L_007_316 - postazione PR2 stato di fatto - inquadramento - corografia
- 1071L_007_317 - postazione PR2 stato di fatto - strumenti urbanistici
- 1071L_007_318 - postazione PR2 stato di fatto - rilievo planoaltimetrico - planimetria - sezioni
- 1071L_007_319 - postazione PR2 stato di fatto - planimetria con indicazione delle interferenze - sezioni

- 1071L_007_320 - postazione PR2 progetto – planimetria e sezioni
 1071L_007_321 - postazione PR2 progetto – sottoservizi interferenti – demolizioni – ricostruzioni – planimetria e sezioni
 1071L_007_322 - postazione PR2 progetto – simulazione fotorealistica dell'installazione
 1071L_007_323 - postazione PR2 piano di sicurezza e coordinamento
 1071L_007_324 - postazione PR2 planimetria di cantiere
 1071L_007_325 - postazione PR2 cronoprogramma
 1071L_007_326 - postazione PR2 stima di incidenza manodopera
 1071L_007_327 - postazione PR2 oneri della sicurezza
 1071L_007_328 - postazione PR2 computo metrico estimativo
 1071L_007_329 - postazione PR2 elenco prezzi unitari
 1071L_007_330 - postazione PR2 analisi prezzi
 1071L_007_331 - postazione SGC elenco elaborati
 1071L_007_332 - postazione SGC relazione tecnica
 1071L_007_333 - postazione SGC relazione geologica
 1071L_007_334 - postazione SGC relazione sui risultati delle indagini georadar
 1071L_007_335 - postazione SGC piano di manutenzione – fascicolo dell'opera
 1071L_007_336 - postazione SGC piano di manutenzione – manuale d'uso – manuale di manutenzione
 1071L_007_337 - postazione SGC piano di manutenzione – programma di manutenzione
 1071L_007_338 - postazione SGC stato di fatto – inquadramento – corografia
 1071L_007_339 - postazione SGC stato di fatto – strumenti urbanistici
 1071L_007_340 - postazione SGC stato di fatto – rilievo planoaltimetrico – planimetria – sezioni
 1071L_007_341 - postazione SGC stato di fatto – planimetria con indicazione delle interferenze – sezioni
 1071L_007_342 - postazione SGC progetto – planimetria e sezioni
 1071L_007_343 - postazione SGC progetto – sottoservizi interferenti – demolizioni – ricostruzioni – planimetria e sezioni
 1071L_007_344 - postazione SGC progetto – simulazione fotorealistica dell'installazione
 1071L_007_345 - postazione SGC piano di sicurezza e coordinamento
 1071L_007_346 - postazione SGC planimetria di cantiere
 1071L_007_347 - postazione SGC cronoprogramma
 1071L_007_348 - postazione SGC stima di incidenza manodopera
 1071L_007_349 - postazione SGC oneri della sicurezza
 1071L_007_350 - postazione SGC computo metrico estimativo
 1071L_007_351 - postazione SGC elenco prezzi unitari
 1071L_007_352 - postazione SGC analisi prezzi
 1071L_007_353 - postazione CRM elenco elaborati
 1071L_007_354 - postazione CRM relazione tecnica
 1071L_007_355 - postazione CRM relazione geologica
 1071L_007_356 - postazione CRM relazione sui risultati delle indagini georadar
 1071L_007_357 - postazione CRM piano di manutenzione – fascicolo dell'opera
 1071L_007_358 - postazione CRM piano di manutenzione – manuale d'uso – manuale di manutenzione
 1071L_007_359 - postazione CRM piano di manutenzione – programma di manutenzione
 1071L_007_360 - postazione CRM stato di fatto – inquadramento – corografia
 1071L_007_361 - postazione CRM stato di fatto – strumenti urbanistici
 1071L_007_362 - postazione CRM stato di fatto – rilievo planoaltimetrico – planimetria – sezioni
 1071L_007_363 - postazione CRM stato di fatto – planimetria con indicazione delle interferenze – sezioni
 1071L_007_364 - postazione CRM progetto – planimetria e sezioni
 1071L_007_365 - postazione CRM progetto – sottoservizi interferenti – demolizioni – ricostruzioni – planimetria e sezioni
 1071L_007_366 - postazione CRM progetto – simulazione fotorealistica dell'installazione
 1071L_007_367 - postazione CRM piano di sicurezza e coordinamento
 1071L_007_368 - postazione CRM planimetria di cantiere
 1071L_007_369 - postazione CRM cronoprogramma
 1071L_007_370 - postazione CRM stima di incidenza manodopera
 1071L_007_371 - postazione CRM oneri della sicurezza
 1071L_007_372 - postazione CRM computo metrico estimativo
 1071L_007_373 - postazione CRM elenco prezzi unitari
 1071L_007_374 - postazione CRM analisi prezzi
 1071L_007_375 - PG 425326 del 9/5/2024 integrazione ASIA Napoli S.p.A.
 1071L_007_376 - PG 901488 del 18/10/2024 integrazione ASIA Napoli S.p.A.
 1071L_007_377 - PG 1089099 del 16/12/2024 integrazione ASIA Napoli S.p.A.
 1071L_007_378 - Disposizione Dirigenziale n.15 del 03/06/2025 DISP 2025-0005935
 1071L_007_379 - Verbale di chiusura della Conferenza di Servizi

La parte narrativa, i fatti, gli atti citati, le dichiarazioni ivi comprese sono vere e fondate e quindi redatte dal Dirigente del Servizio sotto la propria responsabilità tecnica, per cui sotto tale profilo, lo stesso dirigente qui di seguito sottoscrive

IL SEGRETARIO GENERALE
 Monica Cinque

Il Dirigente del Servizio Igiene della Città
 Ing. Simona Materazzo

Con voti UNANIMI,

DELIBERA

1. Approvare in linea tecnica il progetto esecutivo, redatto ai sensi dell'art. 41 del D.Lgs.36/2023, per la *realizzazione di 18 postazioni interrato per la raccolta differenziata dei rifiuti*, conformemente alle determinazioni conclusive della Conferenza di Servizi decisoria ai sensi dell'art. 14 bis, comma 2, della L. 241/1990 e s.m.i., di seguito elencate:

N.	Cod.	Postazione	ESITO CONFERENZA DI SERVIZI
1	CL1	Corso Arnaldo Lucci 1	POSITIVO CON CONDIZIONE
2	CL2	Corso Arnaldo Lucci 2	POSITIVO CON PRESCRIZIONI/INDICAZIONI
3	EPC1	Piazza Cavour 1	POSITIVO CON PRESCRIZIONI/INDICAZIONI
4	EPC2	Piazza Cavour 2	POSITIVO CON PRESCRIZIONI/INDICAZIONI
5	EPV	Piazza Vittoria	POSITIVO CON PRESCRIZIONI/INDICAZIONI
8	PZD	Piazza Dante	POSITIVO CON PRESCRIZIONI/INDICAZIONI
9	TL1	Via Toledo 1	POSITIVO CON PRESCRIZIONI/INDICAZIONI
10	TL2	Via Toledo 2	POSITIVO CON PRESCRIZIONI/INDICAZIONI
11	TL3	Via Toledo 3	POSITIVO CON PRESCRIZIONI/INDICAZIONI
13-14	VFR1	Via Foria 1	POSITIVO CON PRESCRIZIONI/INDICAZIONI
15	VFR2	Via Foria 2	POSITIVO CON PRESCRIZIONI/INDICAZIONI
16	SMC	Via S.Maria di Costantinopoli	POSITIVO CON PRESCRIZIONI/INDICAZIONI
20	TL4	Via Toledo 4	POSITIVO CON PRESCRIZIONI/INDICAZIONI
21	TL5	Via Toledo 5	POSITIVO CON PRESCRIZIONI/INDICAZIONI
23	PR2	Via Alessandro Poerio 2	POSITIVO CON PRESCRIZIONI/INDICAZIONI
24	SGC	Via San Giovanni a Carbonara	POSITIVO CON PRESCRIZIONI/INDICAZIONI
26	CRM	Piazza del Carmine	POSITIVO CON PRESCRIZIONI/INDICAZIONI

composto, per ciascuna delle postazioni di cui all'elenco che precede, da n.22 elaborati:

- (1) Elenco elaborati
- (2) Relazione tecnica
- (3) Relazione geologica
- (4) Relazione sui risultati delle indagini georadar
- (5) Piano di manutenzione
- (6) Piano di manutenzione - fascicolo dell'opera
- (7) Piano di manutenzione - programma di manutenzione
- (8) Inquadramento - corografia
- (9) Strumenti urbanistici
- (10) Rilievo planoaltimetrico - planimetria – sezioni
- (11) Planimetria con indicazione delle interferenze – sezioni
- (12) Planimetria e sezioni
- (13) Sottoservizi interferenti - demolizioni – ricostruzioni planimetria e sezioni
- (14) Simulazione fotorealistica dell'installazione
- (15) Piano di sicurezza e coordinamento
- (16) Planimetria di cantiere
- (17) Cronoprogramma
- (18) Oneri della sicurezza
- (19) Stima di incidenza manodopera
- (20) Computo metrico estimativo
- (21) Elenco prezzi unitari
- (22) Analisi dei prezzi

IL SEGRETARIO GENERALE
Monica C...

[Handwritten signature]

nonché delle seguenti integrazioni progettuali prodotte da ASIA Napoli S.p.A. nel corso dei lavori della Conferenza di servizi:

- pec del 9/5/2024 in atti al PG/2024/425326 di pari data;
- nota prot. n.44706/24 in atti al PG 901488 del 18/10/2024;
- nota prot. n.54312/24 in atti al PG 1089099 del 16/12/2024.

2. Dare atto, altresì, che la realizzazione dell'intervento avverrà a cura di ASIA Napoli S.p.A. con risorse proprie.
3. Dare atto che l'ottemperanza alle prescrizioni/indicazioni/condizioni di cui al Verbale conclusivo della Conferenza di Servizi è onere a carico della proponente ASIA Napoli S.p.A.

☐ (**) Adottare il presente provvedimento con l'emendamento riportato nell'intercalare allegato;


☐ (**) Con separata votazione, sempre con voti UNANIMI, dichiarare il presente provvedimento immediatamente eseguibile per l'urgenza ai sensi dell'art. 134, comma 4, del D. Lgs. 267/2000;

(**): La casella sarà barrata a cura della Segreteria Generale solo ove ricorra l'ipotesi indicata.

L'Assessore alla Salute e al Verde


con delega all'Igiene Urbana

Prof. Vincenzo Santagada



Il Dirigente del Servizio Igiene della Città

Ing. Simona Materazzo



VISTO:

IL RESPONSABILE DI AREA AMBIENTE

Ing. Vincenzo Brandi



IL SEGRETARIO GENERALE
Monica Cirio



13



PROPOSTA DI DELIBERAZIONE PROT. N. 7 DEL 13/6/2025 AVENTE AD OGGETTO: Approvazione in linea tecnica del progetto esecutivo, redatto ai sensi dell'art. 41 del D.Lgs.36/2023, per la *realizzazione di n. 18 postazioni interrate per la raccolta differenziata dei rifiuti* da eseguirsi a cura dell'ASIA Napoli S.p.A.

Il Dirigente del Servizio Igiene della Città esprime, ai sensi dell'art. 49, comma 1, del D.Lgs. 267/2000, il seguente parere di regolarità tecnica in ordine alla suddetta proposta:

FAVOREVOLE

.....

Addì, 13/06/2025.....

IL DIRIGENTE del Servizio Igiene della Città
 Ing. Simona Materazzo

Simona Materazzo

Proposta pervenuta all'Area Ragioneria il 16/06/2025... e protocollata con il
 n. DGE(2025)333

Il Ragioniere Generale, ai sensi dell'art. 49, comma 1, del D. Lgs. 267/2000, esprime in ordine alla suddetta proposta il seguente parere di regolarità contabile:


.....
 V.f.o

Addì, 19/6/2025.....

IL RAGIONIERE GENERALE

Claudio Fef

X



COMUNE DI NAPOLI

AREA RAGIONERIA
Servizio Gestione Bilancio

PARERE DI REGOLARITA' CONTABILE AI SENSI DELL'ART. 49 COMMA 1 D.LGS. 267/2000. PROPOSTA DI DELIBERAZIONE DI GIUNTA COMUNALE PROT. N. 7 DEL 13/06/2025-DGC/2025/333 DEL 16/06/2025

Area Ambiente – Servizio Igiene della Città

La proposta di deliberazione in esame propone di approvare in linea tecnica il progetto esecutivo, per un importo complessivo di € 843.347,33, redatto ai sensi dell'art.41 del D.Lgs. 36/2023, per la realizzazione di n.18 postazioni interrato per la raccolta differenziata dei rifiuti da eseguirsi a cura dell'ASIA Napoli S.P.A.

Tenuto conto che, secondo quanto riportato al punto 2 del deliberato, la realizzazione dell'intervento avverrà a cura della ASIA Napoli S.P.A., si rappresenta che il presente provvedimento non comporta, allo stato, riflessi diretti sulla situazione finanziaria o sul patrimonio dell'Ente.

Tuttavia, è necessario che l'investimento oggetto di approvazione sia monitorato dall'Area Partecipate, ai sensi del Disciplinare sul controllo analogo, nell'ambito della funzione di controllo economico- finanziario ex ante (art. 6.1), concomitante (art. 6.2) e successivo (art. 6.3), per la verifica degli equilibri economico, patrimoniali e finanziari della partecipata, anche ai fini di prevenire eventuali impatti negativi sugli equilibri finanziari del Comune.

Inoltre, considerando che il progetto è volto all'efficientamento del servizio di igiene urbana, si rende necessario che il Servizio Igiene della Città valuti e quantifichi gli effetti finanziari della sua realizzazione, al fine di programmare gli effetti sul sistema tariffario comunale della TARI.

Con tali raccomandazioni, si esprime parere di regolarità contabile favorevole.

Napoli, 18.06.2025

Il Ragioniere Generale
dott.ssa Claudia Gargiulo

PROPOSTA DI DELIBERAZIONE PROT. N. 07 DEL 13/06/2025

SERVIZIO: IGIENE DELLA CITTA'

PERVENUTA ALLA SEGRETERIA GENERALE IN DATA 19/06/2025

SG 297 – Approvazione del progetto esecutivo relativo all'intervento di realizzazione di n. 18 postazioni interrato per la raccolta differenziata dei rifiuti.

OSSERVAZIONI DEL SEGRETARIO GENERALE

Con la proposta in esame si intende approvare in linea tecnica il progetto esecutivo, redatto ai sensi dell'art. 41 del D.Lgs.36/2023, per la realizzazione di n.18 postazioni interrato per la raccolta differenziata dei rifiuti da eseguirsi a cura dell'ASIA Napoli S.p.A. con risorse proprie. L'importo complessivo dell'intervento è stimato in € 843.347,33.

- ATTESTAZIONI DELLA DIRIGENZA RICAVABILI DALLE PREMESSE

Dalla lettura della parte narrativa del provvedimento emerge che il DUP 2025-2027, approvato con Deliberazione del Consiglio Comunale n.14 del 1/4/2025, prevede alla Missione 09 — Sviluppo sostenibile e tutela del territorio e dell'ambiente - Programma 03 - il potenziamento della raccolta differenziata dei rifiuti mediante incremento delle attività della raccolta differenziata per migliorare i risultati derivanti dalla raccolta stradale e di quella di prossimità, mediante la razionalizzazione delle postazioni esistenti e l'installazione di nuove postazioni sul territorio.

Inoltre, il medesimo DUP 2025-2027, con riferimento agli Obiettivi Operativi Specifici degli Organismi Partecipati, prevede per l'Asia Napoli spa, nell'ambito delle linee di attività Raccolta differenziata dei Rifiuti e Sviluppo impiantistica di supporto alla raccolta differenziata, l'obiettivo operativo di "Avvio dei lavori di realizzazione di nuove postazioni interrato previa collaborazione degli Enti interessati".

Nell'ambito di tale obiettivo, la partecipata ha prima redatto e approvato un progetto di fattibilità tecnica ed economica per la realizzazione delle citate postazioni interrato di raccolta differenziata di rifiuti e nel prosieguo, ha trasmesso al Servizio Igiene della Città il progetto esecutivo, redatto ai sensi dell'art. 41 del D.Lgs.36/2023 e corredato dai verbali di verifica e validazione, per la realizzazione di n. 27 postazioni, con richiesta di indire Conferenza di Servizi al fine di acquisire pareri/nulla osta per l'approvazione del progetto.

Sulla scorta del citato progetto esecutivo, il Servizio Igiene della Città ha indetto la Conferenza di Servizi decisoria ai sensi dell'art. 14 bis, comma 2, della L. 241/1990 e s.m.i., con svolgimento in forma semplificata ed in modalità asincrona.

Con il verbale definitivo, trasmesso ai soggetti partecipanti alla conferenza, è stata formalizzata, ai sensi dell'art. 14bis, comma 5, della legge 241/1990 e ss.mm.ii., la conclusione della conferenza con esito positivo con prescrizioni /indicazioni /condizioni per la realizzazione di 18 postazioni interrato per la raccolta differenziata dei rifiuti.

- PARERI EX ART. 49, COMMA 1, DEL D. LGS. N. 267/2000

PARERE DI REGOLARITÀ TECNICA: *favorevole*

PARERE DI REGOLARITÀ CONTABILE: *"[...] Tenuto conto che, secondo quanto riportato al punto 2 del deliberato, la realizzazione dell'intervento avverrà a cura della ASIA Napoli S.P.A., si rappresenta che il presente provvedimento non comporta, allo stato, riflessi diretti sulla situazione finanziaria o sul patrimonio dell'Ente. Tuttavia, è necessario che l'investimento oggetto di approvazione sia monitorato*

A cura del Servizio Supporto Giuridico agli Organi, Assistenza alla Giunta e Affari Istituzionali:
L'istruttore Vincenzo Borriello
Il dirigente Maria Aprea

dall'Area Partecipate, ai sensi del Disciplinare sul controllo analogo, nell'ambito della funzione di controllo economico-finanziario ex ante (art. 6.1), concomitante (art. 6.2) e successivo (art. 6.3), per la verifica degli equilibri economico, patrimoniali e finanziari della partecipata, anche ai fini di prevenire eventuali impatti negativi sugli equilibri finanziari del Comune. Inoltre, considerando che il progetto è volto all'efficientamento del servizio di igiene urbana, si rende necessario che il Servizio Igiene della Città valuti e quantifichi gli effetti finanziari della sua realizzazione, al fine di di programmare gli effetti sul sistema tariffario comunale della TARI.
Con tali raccomandazioni, si esprime parere di regolarità contabile favorevole."

- **QUADRO NORMATIVO DI RIFERIMENTO**

Il provvedimento in esame si riconduce al D. Lgs. n. 36/2023 che, all'art. 41, comma 5, stabilisce: *"La stazione appaltante o l'ente concedente, in funzione della specifica tipologia e dimensione dell'intervento, indica le caratteristiche, i requisiti e gli elaborati progettuali necessari per la definizione di ogni fase della relativa progettazione"*.

Per quanto attiene alle modalità di *"Verifica della progettazione"*, si richiama l'art.42 dello stesso D. Lgs. n. 36/2023 ove si prevede, tra l'altro, che:

1. Nei contratti relativi ai lavori la stazione appaltante e l'ente concedente verificano la rispondenza del progetto alle esigenze espresse nel documento d'indirizzo e la sua conformità alla normativa vigente. [...];
2. Per accertare la coerenza del progetto nelle sue diverse fasi con il documento di indirizzo della progettazione, il RUP, se non effettua personalmente la verifica, ne segue lo sviluppo parallelamente alla progettazione, garantendo il contraddittorio tra il soggetto che esegue la verifica e il progettista. L'attività di verifica è incompatibile, per uno stesso progetto, con le attività di progettazione, di coordinamento della relativa sicurezza, di direzione dei lavori e di collaudo;
3. La verifica accerta la conformità del progetto alle prescrizioni eventualmente impartite dalle amministrazioni competenti prima dell'avvio della fase di affidamento [...].
4. La validazione del progetto posto a base di gara è l'atto formale che riporta gli esiti della verifica. La validazione è sottoscritta dal responsabile del relativo procedimento e fa preciso riferimento al rapporto conclusivo del soggetto preposto alla verifica e alle eventuali controdeduzioni del progettista. Il bando e la lettera di invito per l'affidamento dei lavori devono contenere gli estremi dell'avvenuta validazione del progetto posto a base di gara.
5. L'allegato I.7 indica i contenuti e le modalità delle attività di verifica, nonché i soggetti che vi provvedono. Gli oneri conseguenti all'accertamento della rispondenza agli elaborati progettuali sono ricompresi nelle risorse stanziare per la realizzazione delle opere.

- **CONSIDERAZIONI FINALI**

Come indicato dalla dirigenza è stato redatto e approvato a cura dell'ASIA Napoli S.p.A. il progetto di fattibilità tecnica ed economica, non già sottoposto all'attenzione della Giunta Comunale per cui si rende necessario interessare l'Organo Giuntale sull'attuale livello di progettazione.

Resta nelle valutazioni dirigenziali la verifica della conformità della soluzione progettuale prescelta alle disposizioni funzionali, prestazionali e tecniche che regolano la materia, nonché il controllo affinché l'azione della Società Partecipata avvenga in conformità alla normativa urbanistica - edilizia, paesaggistica, ambientale ed a quant'altro vigente in materia di vincoli, a fronte dei quali necessita acquisire, ai fini della realizzazione delle opere, provvedimenti autorizzativi, pareri o nulla-osta dalle Autorità preposte alla loro tutela.

A cura del Servizio Supporto Giuridico agli Organi, Assistenza alla Giunta e Affari Istituzionali:
 L'istruttore Vincenzo Borriello
 Il dirigente Maria Aprea

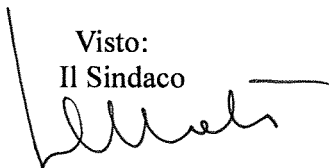
Spetta all'Organo deliberante l'apprezzamento dell'interesse e del fine pubblico e ogni altra valutazione concludente, con riguardo al principio di buon andamento, di economicità ed imparzialità dell'azione amministrativa.

Monica Cinque

Firmato digitalmente da:
MONICA CINQUE
Firmato il 20/06/2025 12:00
Seriali Certificato:
C3130324847281132064377002635394768
Valido dal 09/08/2024 al 09/08/2027
ArubaPEC EU Qualified Certificates CA G1

Il documento è firmato digitalmente ai sensi dell'art. 24 del D. Lgs. 7/3/2005, nr. 82 e ss.mm.ii. (CAD) e sostituisce il documento cartaceo e la firma autografa.

Visto:
Il Sindaco



A cura del Servizio Supporto Giuridico agli Organi, Assistenza alla Giunta e Affari Istituzionali:
L'istruttore Vincenzo Borriello
Il dirigente Maria Aprea


Deliberazione di G. C. n. 287 del 20/06/2025 composta da n. 18 pagine progressivamente numerate,

☒ nonché da allegati come descritti nell'atto.*


*Barrare, a cura del Servizio Supporto giuridico agli organi, assistenza alla Giunta e affari istituzionali, solo in presenza di allegati

Letto, confermato e sottoscritto.

IL PRESIDENTE




IL SEGRETARIO GENERALE



ATTESTATO DI PUBBLICAZIONE

- Si attesta che la presente deliberazione è stata pubblicata all'Albo Pretorio *on line* il 23/6/2025 e vi rimarrà per quindici giorni consecutivi (art. 124, comma 1, del D. Lgs. 267/2000);
- La stessa, in pari data, è stata comunicata in elenco ai Capi Gruppo Consiliari (art.125 del D. Lgs.267/2000), nonché ai dirigenti apicali per la successiva assegnazione ai dirigenti responsabili delle procedure attuative.

Servizio Supporto giuridico agli Organi,
assistenza alla Giunta e affari istituzionali
Il Funzionario titolare di incarico
di Elevata Qualificazione



ESECUTIVITÀ

La presente deliberazione :

- ☐ con separata votazione è stata dichiarata immediatamente eseguibile per l'urgenza ai sensi dell'art.134, comma 4, del D. Lgs. 267/2000;
- ☐ è divenuta esecutiva il giorno ai sensi dell'art.134, comma 3, del D. Lgs.267/2000, essendo decorsi dieci giorni dalla pubblicazione.

Addi

Servizio Supporto giuridico agli Organi,
assistenza alla Giunta e affari istituzionali
Il Funzionario titolare di incarico
di Elevata Qualificazione

.....

Attestato di compiuta pubblicazione

Si attesta che la presente deliberazione è stata Pubblicata all'Albo Pretorio *on line* di questo Comune

dal _____ al _____

Servizio Supporto giuridico agli Organi,
assistenza alla Giunta e affari istituzionali
Il Funzionario titolare di incarico di
Elevata Qualificazione

.....

Attestazione di conformità

(da utilizzare e compilare, con le diciture del caso, solo per le copie conformi della presente deliberazione)

La presente copia, composta da n. pagine, progressivamente numerate, è conforme all'originale della deliberazione di Giunta comunale n. del

☐ divenuta esecutiva in data

Gli allegati, costituenti parte integrante, come descritti nell'atto, firmati digitalmente dal Dirigente proponente, sono conservati nell'archivio informatico dell'Ente.

Servizio Supporto giuridico agli Organi,
assistenza alla Giunta e affari istituzionali
Il Funzionario titolare di incarico
di Elevata Qualificazione

.....